

# OBEC LEHOTA POD VTÁČNIKOM

Nováky dňa 10.05.2022  
číslo spisu: 199/2022/139/SOÚ  
Vybavuje: Ing. Luptáková

## Verejná vyhláška

**Vyvesená dňa:**

**Zvesená dňa:**

**Podpis a pečiatka oprávnenej osoby:**

## ROZHODNUTIE

Navrhovatelia : **Mesto Nováky, Nám. SNP 394/10, 972 71 Nováky**

podali dňa 09.03.2022 na Obec Lehota pod Vtáčnikom ako príslušný určený stavebný úrad, návrh na vydanie územného rozhodnutia na stavbu: **“ Urnový háj na miestnom cintoríne, Nováky “**, umiestneného v katastrálnom území Nováky, na pozemkoch parc. č. C KN 2181/2.

**Ďalší účastníci konania sú :**

1. Ostatní účastníci územného konania verejnou vyhláškou cestou Mestského úradu Nováky a Obecného úradu v Lehote pod Vtáčnikom vyvesenou po dobu 15 dní na viditeľnom mieste. Posledný deň zvesenia je dňom doručenia.

Obec Lehota pod Vtáčnikom ako určený stavebný úrad podľa ust. § 119 ods. 3 v spojení § 117, odst. 1 zákona č. 50/1976 Zb. o územnom plánovaní a stavebnom poriadku /stavebný zákon/ v znení neskorších právnych úprav a čl. I. § 5 písm. a) bod 1) zák. č. 608/2003 Z.z. o štátnej správe pre územné plánovanie, stavebný poriadok a bývanie a o zmene a doplnení zákona č. 50/1976 Zb. o územnom plánovaní a stavebnom poriadku (stavebný zákon) v znení neskorších predpisov v spojení s § 27 odst. 1 zákona č. 369/1990 Zb. o obecnom zriadení v znení neskorších predpisov posúdilo a prerokovalo návrh a podľa § 35 stavebného zákona v znení noviel po preskúmaní žiadosti a § 39 a § 39a stavebného zákona a § 3 vyhl. 453/2000 Z.z., **v y d á v a :**

### ROZHODNUTIE O UMIESTNENÍ STAVBY " Urnový háj na miestnom cintoríne, Nováky "

**v katastrálnom území Nováky,**

**na pozemkoch parc.č. podľa C-KN 2181/2**

ku ktorým má navrhovateľ vlastnícke právo a iné právo.

Umiestnenie stavby je zakreslené v situačných výkresoch, vyhotovených na podklade mapy z katastra nehnuteľností, ktoré sú prílohou tohoto rozhodnutia pre navrhovateľa a stavebný úrad. Bez uvedenej prílohy je toto písomné vyhotovenie územného rozhodnutia neplatné.

Projektovú dokumentáciu stavby pre územné konanie vypracoval: **Mgr. art. Boris Kopaj, AMV Slovakia s r. o., Dostojevského 2, 940 63 Nové Zámky**

**1. Súlad urbanistického riešenia a architektonického riešenia stavby s okolitým životným prostredím :**  
Predmetom riešenia projektu je SO Urnový háj na miestnom cintoríne mesta Nováky. Výstavba SO zahŕňa úpravu terénu, vymedzenie peších komunikácií, základov urnových systémov a mobiliáru MODU-AL, ako aj samotné systémy.

**2. Polohové a výškové umiestnenie stavby :**

Stavba bude polohovo a výškovovo umiestnená v zmysle výkresovej časti PD predloženej k návrhu a overenej stavebným úradom v tomto konaní.

**Polohové umiestnenie stavby : podľa situácie umiestnenia stavby**

**3. Napojenie na technické vybavenie územia :**

- nebude napojené na inž. siete

**4. Požiadavky vyplývajúce zo stanovísk orgánov štátnej správy, správcov inžinierskych sietí a účastníkov konania:**

**-Okresné riaditeľstvo hasičského a záchranného zboru v Prievidzi zo dňa 12.01.2022 pod číslom ORHZ-PD1-2022/000006**

Okresné riaditeľstvo Hasičského a záchranného zboru v Prievidzi preskúmalo projektovú dokumentáciu Urnový háj na miestom cintoríne, Nováky, parc. číslo C-KN 2181/2, k. ú. Nováky a nemá k nej žiadne pripomienky.

**- Slovak Telekom , a.s. Bratislava zo dňa 28.10.2021 pod číslom 6612132531**

Nedôjde do styku so sieťami elektronických komunikácií (ďalej len SEK) spoločností Slovak Telekom, a.s. a/alebo DIGI SLOVAKIA, s.r.o.

**- Stredoslovenská vodárenská prevádzková spoločnosť, a.s. Banská Bystrica zo dňa 04.02.2022 pod číslom 3/2022/051819/2022**

**K predloženej žiadosti dávame nasledovné vyjadrenie:**

K umiestneniu stavby a projektovej dokumentácii:

S umiestnením stavby súhlasíme. Na parcele KN registra „C“, parcelné číslo 2181/2 v katastrálnom území Nováky sa nenachádzajú siete verejného vodovodu a verejnej kanalizácie v prevádzkovaní Stredoslovenskej vodárenskej prevádzkovej spoločnosti, a. s.

K projektovej dokumentácii nemáme pripomienky.

Na základe predloženej projektovej dokumentácie stavby **súhlasíme** s vydaním územného rozhodnutia a stavebného povolenia.

**- Stredoslovenská distribučná, a.s. Žilina zo dňa 24.01.2022 pod číslom pod číslom 202201-SP-0273-1**

Na základe Vašej žiadosti Vám Stredoslovenská distribučná, a.s. (ďalej len „SSD“) predkladá nasledovné vyjadrenie k žiadosti o vyjadrenie k stavebnému povoleniu bez požiadavky na pripojenie k distribučnej sústave SSD:

1. Existencia elektroenergetických zariadení v majetku SSD:

V predmetnej lokalite stavby sa nachádzajú elektroenergetické zariadenia v majetku SSD. Zakreslenú orientačnú trasu elektrických vedení v tejto lokalite Vám prikladáme na situačnom výkrese ako prílohu tohto vyjadrenia. Presnú trasu podzemných káblových vedení je potrebné vytýčiť v zmysle bodu 2.2. tohto vyjadrenia.

Legenda pre označovanie vedení, ktoré sa môžu nachádzať na situačnom výkrese: zelená plná čiara - NN podzemné vedenia.

Dovoľujeme si Vás upozorniť, že v danej lokalite sa môžu nachádzať aj podzemné vedenia tretích osôb !

2. Všeobecné podmienky:

2.1 Toto vyjadrenie je možné použiť pre účely územného konania, pre účely stavebného povolenia, ako aj pre účely

ohlásenia drobnej stavby,

2.2 V zmysle stavebného zákona je pre určenie presnej trasy podzemných vedení potrebné fyzicky ju vytýčiť. Presnú trasu podzemných káblových vedení v majetku SSD Vám na základe objednávky smerovanej cez aplikáciu zverejnenú na internetovej stránke [www.ssd.sk](http://www.ssd.sk) (sekcia Elektronické služby) vytýči určený pracovník strediska údržby SSD v danej lokalite.

2.3 Od energetických zariadení žiadame dodržať ochranné pásmo v zmysle zákona 251/2012 Z .z. a bezpečné vzdialenosti podľa príslušných noriem STN (VN vzdušné vedenie 22kV od krajného vodiča na každú stranu 10 metrov, VN zemné káblové vedenie a NN zemné káblové vedenie na každú stranu 1 meter), pričom pri NN vzdušných vedeniach požadujeme dodržať manipulačný technický priestor 1 meter od krajného vodiča NN vzdušného vedenia na každú stranu. Pri realizácii výkopových prác, žiadame neporušiť celistvosť uzemňovacej

sústavy. Zároveň si Vás dovoľujeme upozorniť, že v danej lokalite sa môžu nachádzať aj podzemné vedenia tretích osôb.

2.4 V prípade súbehu a križovaní zemných káblových vedení žiadame dodržať manipulačný priestor min. 1 meter na každú stranu. V opačnom prípade pri opravách a rekonštrukciách našich zariadení nezodpovedáme za poškodenie Vášho zariadenia.

2.5 Pri manipulácii mechanizmami v blízkosti elektroenergetických zariadení SSD, ako aj pri prácach v ochrannom pásme v ich bezprostrednej blízkosti, je nevyhnutné dodržať všetky legislatívne opatrenia (vrátane ustanovení príslušných technických noriem) týkajúce sa bezpečnosti osôb, ochrany energetických zariadení a technického zhotovenia súbehov a križovaní.

2.6 V prípade akéhokoľvek poškodenia elektroenergetického zariadenia je túto skutočnosť pôvodca povinný neodkladne oznámiť na tel číslo 0800 159 000.

2.7 Pred zahnutím dotknutých energetických zariadení v majetku SSD musí realizátor prizvať zástupcu SSD z príslušného strediska údržby na kontrolu zariadenia, čo potvrdia buď v "Zápise o vytýčení podzemného el. vedenia" resp. zápisom do stavebného denníka.

2.8 Platnosť tohto vyjadrenia je 12 kalendárnych mesiacov od jeho vystavenia. Vyjadrenie stráca platnosť pri zmene údajov či podmienok, na základe ktorých bolo vydané (zmena aktuálneho zaťaženia a technického stavu zapojenia distribučnej sústavy v danej lokalite, vstupných údajov, súvisiacej legislatívy a pod.).

**- SPP distribúcia a. s., Bratislava zo dňa 10.02.2022 pod číslom TD/NS/0134/2022/Kr**

**SÚHLASÍ** s vydaním stavebného povolenia na vyššie uvedenú stavbu za dodržania nasledovných podmienok:  
**VŠEOBECNÉ PODMIENKY:**

- Po posúdení predloženej projektovej dokumentácie vyššie uvedenej stavby konštatujeme, že umiestnenie vyššie uvedenej stavby nie je v kolízii s existujúcimi plynárenskými zariadeniami v správe SPP-D,
- stavebník je povinný pri realizácii stavby dodržiavať ustanovenia Zákona o energetike, Stavebného zákona a iných všeobecne záväzných právnych predpisov,
- stavebník je povinný rešpektovať a zohľadniť existenciu plynárenských zariadení a/alebo ich ochranných a/alebo bezpečnostných pásiem,
- ak pri zemných prácach dôjde k odkrytiu plynárenského zariadenia, stavebník je povinný kontaktovať pred zasypaním výkopu zástupcu SPP-D (p. Jozef Baran, email: jozef.baran@spp-distribucia.sk) na vykonanie kontroly stavu obnaženého plynárenského zariadenia, podsypu a obsypu plynovodu a uloženia výstražnej fólie; výsledok kontroly bude zaznamenaný do stavebného denníka,
- stavebník je povinný zabezpečiť odkryté plynovody, káble, ostatné inžinierske siete počas celej doby ich odkrytia proti poškodeniu,
- prístup k akýmkoľvek technologickým zariadeniam SPP-D nie je povolený a manipulácia s nimi je prísne zakázaná, pokiaľ sa na tieto práce nevzťahuje vydané povolenie SPP-D,
- každé poškodenie zariadenia SPP-D, vrátane poškodenia izolácie potrubia, musí byť ihneď ohlásené SPP-D na tel. č. 0850 111 727, nedodržanie tejto povinnosti môže viesť k vážnemu ohrozeniu života, zdravia a majetku verejnosti,
- upozorňujeme, že SPP-D môže pri všetkých prípadoch poškodenia plynárenských zariadení podať podnet na Slovenskú obchodnú inšpekciu (SOI), ktorá je oprávnená za porušenie povinnosti v ochrannom a/alebo bezpečnostnom pásme plynárenského zariadenia uložiť podľa ustanovení Zákona o energetike pokutu vo výške 300,- € až 150 000,- €, poškodením plynárenského zariadenia môže dôjsť aj k spáchaniu trestného činu všeobecného ohrozenia podľa § 284 a § 285, prípadne trestného činu poškodzovania a ohrozovania prevádzky všeobecne prospešného zariadenia podľa § 286, alebo § 288 zákona č. 300/2005 Z.z. Trestný zákon,
- v zmysle § 79 Zákona o energetike stavebník nesmie bez súhlasu prevádzkovateľa distribučnej siete v ochrannom pásme plynárenských zariadení vykonávať činnosti ako ani umiestňovať stavby, kontrolné šachty, trvalé porasty a pod.,
- v zmysle § 80 Zákona o energetike stavebník nesmie bez súhlasu prevádzkovateľa distribučnej siete v bezpečnostnom pásme plynárenských zariadení umiestňovať stavby,
- k technickému riešeniu navrhovanej stavby sa nevyjadrujeme.

**OSOBITNÉ PODMIENKY:**

- žiadne

**- Krajský pamiatkový úrad Trenčín zo dňa 10.01.2022 pod číslom KPUTN-2022/428-2/1252/Osw.**

KPÚ Trenčín s realizáciou hore uvedenej stavby na **pare. č. KN-C 2181/2** v katastrálnom území **Nováky**

**súhlasí a určuje tieto podmienky:**

**Termín začatia akýchkoľvek zemných prác súvisiacich s predmetnou stavbou požadujeme ohlásiť s dvojtýždenným predstihom KPÚ Trenčín písomne, e-mailom alebo telefonicke (podatelna.pd(S)pamiatkv.gov.sk) s uvedením telefonického kontaktu a to vzhľadom k tomu, že nie je možné vylúčiť narušenie doposiaľ nepreskúmanej archeologickej lokality.**

Podľa § 40 ods. 2 a 3 pamiatkového zákona a § 127 zákona č. 50/1976 Zb. o územnom plánovaní a stavebnom poriadku v znení neskorších predpisov (ďalej „stavebný zákon“) v prípade zistenia, resp. narušenia archeologických nálezov počas stavby musí **nálezca alebo osoba zodpovedná za vykonávanie prác ohlásiť nález KPÚ Trenčín** priamo alebo prostredníctvom obce. Oznámenie o náleze je povinný urobiť nálezca **najneskôr na druhý pracovný deň po jeho nájdení**. Nález sa musí ponechať bez zmeny až do obhliadky KPÚ Trenčín alebo ním poverenou odborne spôsobilou osobou, najmenej však tri pracovné dni odo dňa oznámenia nálezu. Do obhliadky KPÚ Trenčín je nálezca povinný vykonať všetky nevyhnutné opatrenia na záchranu nálezu, najmä zabezpečiť ho proti poškodeniu, znehodnoteniu, zničeniu a odcudzeniu. Archeologický nález môže vyzdvihnúť a premiestniť z pôvodného miesta a z nálezových súvislostí iba oprávnená osoba podľa vyššie uvedeného metódami archeologického výskumu. Ak archeologický nález vyzdvihne oprávnená osoba podľa vyššie uvedeného, je povinná KPÚ Trenčín predložiť najneskôr do desiatich dní od vyzdvihnutia nálezu správu o náhodnom archeologickom náleze; správa o náhodnom archeologickom náleze obsahuje informácie o lokalizácii nálezu, metodike odkryvu, rámcovom datovaní a fotodokumentáciu nálezovej situácie.

KPÚ Trenčín toto záväzné stanovisko vydal z hľadiska záujmov chránených pamiatkovým zákonom a je záväzným stanoviskom podľa stavebného zákona.

Toto záväzné stanovisko nenahrádza vyjadrenia iných orgánov štátnej správy a územnej samosprávy.

V súlade s § 44a pamiatkového zákona záväzné stanovisko podľa § 30 ods. 4 pamiatkového zákona po uplynutí troch rokov odo dňa jeho vydania stráca platnosť, ak nedošlo k jeho použitiu na účel, na ktorý je určené.

**Toto záväzné stanovisko platí pre územné a stavebné konanie stavby.**

**- Okresný úrad Prievidza, odbor starostlivosti o životné prostredie – ŠVS zo dňa 11.01.2022 pod číslom OÚ-PD-OSZP-2022/011926-002**

Podľa § 28 ods. 1 vodného zákona plánovaná stavba z hľadiska ochrany vodných pomerov je možná a tunajší úrad súhlasí bez podmienok.

Orgán štátnej vodnej správy je v zmysle § 73 ods. 18 vodného zákona dotknutým orgánom a vyjadrenie vydávané podľa § 28 vodného zákona sa považuje za záväzné stanovisko.

Podľa § 28 ods. 3 vodného zákona vyjadrenie nie je rozhodnutím v správnom konaní a nenahrádza povolenie ani súhlas orgánu vodnej správy vydávané podľa tohto zákona.

**-Okresný úrad Prievidza, odbor starostlivosti o životné prostredie – OPK zo dňa 18.01.2022 pod číslom OÚ-PD-OSZP-2022/011050-002**

Plánovanú stavbu je možné umiestniť a realizovať pri dodržaní nasledovných podmienok:

1. Stavebné práce v blízkosti stojacich drevín vykonať tak, aby nedošlo k poškodzovaniu a ničeniu ich koreňových systémov a nadzemných častí drevín (§ 47 ods. 1 zákona).

2. Pri nevyhnutnom výrube drevín je nutné postupovať podľa ustanovení § 47 zákona. Súhlas na výrub vydáva príslušná obec.

Zároveň upozorňujeme na ustanovenie § 4 ods. 1 zákona, v zmysle ktorého je každý pri vykonávaní činnosti, ktorou môže ohroziť, poškodiť alebo zničiť rastliny alebo živočíchy alebo ich biotopy povinný postupovať tak, aby nedochádzalo k ich zbytočnému úhynu alebo k poškodeniu a ničeniu.

Toto záväzné stanovisko je platné po dobu dvoch rokov od jeho vydania.

**-Okresný úrad Prievidza, odbor starostlivosti o životné prostredie – OH zo dňa 11.01.2022 pod číslom OÚ-PD-OSZP-2022/011620-004**

Podľa predloženej projektovej dokumentácie stavby vypracovanej spoločnosťou AMV Slovakia, s.r.o., Dostojevského 2, 940 63 Nové Zámky v septembri 2021 počas realizácie predmetnej stavby sa predpokladá vznik odpadov s katalógovým číslom 17 01 01, 17 01 07, 17 02 01, 17 04 05, 17 05 04, 17 05 06.

S realizáciou vyššie uvedenej stavby podľa predloženej projektovej dokumentácie z hľadiska odpadového hospodárstva súhlasíme za týchto podmienok:

1. Zabezpečiť zhodnotenie resp. zneškodnenie odpadov, ktoré vzniknú počas realizácie stavby, v súlade s § 14 ods. 1 písm. d) zákona o odpadoch, prostredníctvom osôb oprávnených nakladať s odpadmi podľa zákona o odpadoch. Doklad o zhodnotení resp. zneškodnení odpadov predložiť k žiadosti o vyjadrenie ku kolaudácii stavby.

2. Ku kolaudácii stavby predložiť vyjadrenie tunajšieho úradu podľa § 99 ods. 1 písm. b) bod 5 zákona o odpadoch.

**- Regionálny úrad verejného zdravotníctva Prievidza zo dňa 11.01.2022 pod číslom B/2022/21/01630-HŽP/125**

Súhlasí sa s umiestnením stavby: „Urnový háj“ na pare. č. 2181/2 v k. ú. Nováky.

**- Mesto Nováky zo dňa 24.01.2022 pod číslom MsÚ-NO/1877/2021/308/VaRM**

S navrhovanou stavbou podľa projektovej dokumentácie s názvom „**Urnový háj na miestnom cintoríne, Nováky**“, vypracovanej v decembri 2021 - zodp. projektant Mgr. art. Boris Kopaj (autorizovaný architekt), na pozemku reg. C-KN pare. č. 2181/2, evid. na LV č. 1 (vlastník mesto Nováky) v k. ú. Nováky, v areáli jestvujúceho cintorína (horný koniec ul. Lelovská), mesto Nováky, **súhlasí** za splnenia nasledovných podmienok:

- Pri výstavbe rešpektovať ochranné pásma inžinierskych sietí a súčasne postupovať v súlade s príslušnými ustanoveniami dotknutých právnych noriem resp. vyjadrení príslušných správcov a pod..
- K vydaniu stavebného povolenia je potrebné predložiť aj vyjadrenie správcu verejného osvetlenia (VEPOS, spol. s r.o., Námestie SNP 25, 972 71 Nováky)
- Pri likvidácii odpadov je potrebné postupovať v súlade so zákonom č. 79/2015 Z. z. o odpadoch a o zmene a doplnení niektorých zákonov v znení neskorších predpisov; doklad o likvidácii odpadu je žiadateľ povinný predložiť ku kolaudácii stavby príslušnému stavebnému úradu.
- Akékoľvek znečistenie miestnych komunikácií a chodníkov vzniknuté z dôvodu realizácie stavebných prác pri navrhovanej stavbe je žiadateľ povinný bezodkladne odstrániť na vlastné náklady.
- Projekt stavby **nie je v rozpore** s platným územným plánom mesta Nováky v znení zmien a doplnkov č.1 až 6, vyhlásených VZN č. 29/1996 v znení VZN č. 44/1999, 3/2001, 5/2006, 8/2009, 4/2012 a 1/2018.
- Mesto Nováky si vyhradzuje právo záväzné stanovisko doplniť resp. zmeniť v prípade, že si to vyžiada verejný záujem alebo nové skutočnosti, ktoré neboli mestu Nováky známe pri vydávaní záväžného stanoviska k investičnému zámeru.

Týmto záväzným stanoviskom nie je dotknuté ďalšie posúdenie verejného záujmu v kompetencii **správneho orgánu** konajúceho vo veci vydania stavebného povolenia stavby v rozsahu predovšetkým všeobecne záväzných vyhlášok (napr. Vyhláška č. 532/2002 Z.z., ktorou sa ustanovujú podrobnosti o všeobecných technických požiadavkách na výstavbu a o všeobecných technických požiadavkách na stavby užívané osobami s obmedzenou schopnosťou pohybu a orientácie), technických noriem, súvisiacich právnych predpisov a pod..

Toto záväzné stanovisko nenahrádza rozhodnutia, stanoviská, vyjadrenia, súhlasy alebo iné opatrenia dotknutých orgánov štátnej správy.

**- VEPOS s r. o., zo dňa 05.01.2022 pod číslom 347/2021**

Spoločnosť VEPOS, spol. s r.o., so sídlom Námestie SNP 12, 972 71 Nováky ako správca cintorínov v meste Nováky s predloženou dokumentáciou **súhlasí**.

**- BENET s r. o., zo dňa 10.01.2022 pod číslom 5/22/BT/Pr**

**Súhlasíme** bez pripomienok.

**6. Požiadavky vyplývajúce z chránených území alebo ochranných pásiem :**

Pred začatím stavebných prác požiadať správcov inžinierskych sietí o presné vytýčenie ich zariadení a tieto rešpektovať v zmysle uplatnených požiadaviek a platných predpisov a noriem.

**7. Ostatné podmienky :**

Toto rozhodnutie platí v zmysle § 40 ods. 1 stavebného zákona dva roky odo dňa, kedy nadobudlo právoplatnosť. Nestráca však platnosť, pokiaľ bude v tejto lehote podaná žiadosť o vydanie stavebného povolenia.

Územné rozhodnutie je záväzné aj pre právnych nástupcov jeho navrhovateľa a ostatných účastníkov územného konania.

Stavebný úrad v zmysle § 39a ods. 5 stavebného zákona **upúšťa od vydania stavebného povolenia** na objekty: **SO Urnový háj na miestnom cintoríne, Nováky.**

Podľa zákona č. 135/1961 Zb. Zákon o pozemných komunikáciách (cestný zákon) sa na objekt: **Chodníky a spevnené plochy** vyžaduje vydanie stavebného povolenia.

15 dní po doručení rozhodnutia požiada navrhovateľ o vyznačenie právoplatnosti tohoto rozhodnutia.

**Rozhodnutie o námietkach účastníkov konania:** neboli uplatnené

## O d ô v o d n e n i e

Navrhovateľ: **Mesto Nováky, Nám. SNP 394/10, 972 71 Nováky** podal dňa 09.03.2022 na ako určený stavebný úrad, návrh na vydanie územného rozhodnutia na stavbu: **“ Urnový háj na miestnom cintoríne, Nováky “**, umiestneného v katastrálnom území **Nováky**, na pozemkoch parc. č. **C KN 2181/2**.

Návrh bol podaný v zmysle § 3 vyhl.č. 453/2000 Z.z..

Obec Lehota pod Vtáčnikom, v zastúpení Spoločným obecným úradom v Novákoch ako určeným stavebným úradom oznámil podľa § 36, odst.1, 3, 4 stavebného zákona dňa 21.03.2022 začatie územného konania všetkým známym účastníkom konania a dotknutým orgánom štátnej správy a upustil od ústneho rokovania a miestneho šetrenia.

Svoje stanovisko k umiestneniu stavby oznámili Mesto Nováky, Okresný úrad Prievidza, odbor starostlivosti o životné prostredie - ŠVS, OPK ,OH, SSD, Stredoslovenská energetika – distribúcia , a.s. Žilina, SPP - distribúcia, a.s. Bratislava, StVPS Stredoslovenská vodárenská prevádzková spoločnosť, a.s. Banská Bystrica, Slovak Telecom , a.s. Bratislava, Regionálny úrad verejného zdravotníctva so sídlom v Prievidzi - regionálny hygienik, Krajský pamiatkový úrad Trenčín, pracovisko Prievidza, Okresné riaditeľstvo hasičského a záchranného zboru v Prievidzi, Okresné riaditeľstvo policajného zboru a účastníci konania. Ich stanoviská boli skoordinované a zahrnuté do podmienok tohoto rozhodnutia.

Stavebný úrad posúdil návrh na vydanie územného rozhodnutia na umiestnenie stavby a z hľadiska starostlivosti o životné prostredie a potrieb požadovaného opatrenia v území a jeho dôsledkov, vyhovuje všeobecným technickým požiadavkám na výstavbu a predpisom, ktoré stanovujú hygienické, protipožiarne podmienky, podmienky bezpečnosti práce, podmienky ochrany prírody, starostlivosti o kultúrne pamiatky, ochrany poľnohospodárskeho pôdneho fondu, podzemných a povrchových vôd, nakladania s odpadom.

Vzhľadom k uvedenému bolo rozhodnuté tak, ako je uvedené vo výrokovej časti tohoto rozhodnutia.

Po uplynutí odvolacej lehoty, ak nebude podané odvolanie, potvrdí stavebný úrad právoplatnosť a vykonateľnosť rozhodnutia odtlačkom pečiatky.

Žiadateľ je oslobodený od platenia správnych poplatkov v zmysle zákona NR SR č. 145/95 Z. z. v znení zákona č. 1/1998 Z.z., v znení zákona SNR č. 232/1999 Z.z. v znení zák.č. 583/2003 Z.z.v znení neskorších platných predpisov.

## P o u č e n i e

Proti tomuto rozhodnutiu môžu účastníci konania podať odvolanie do 15 dní odo dňa jeho doručenia na Okresný úrad Trenčín, odbor výstavby a bytovej politiky, Hviezdoslavova 3, Trenčín, podaním na príslušný stavebný úrad- Obec Lehota pod Vtáčnikom. Včas podané odvolanie má podľa § 55 ods. 1 zákona č. 71/67 Zb. odkladný účinok.

Toto rozhodnutie je po vyčerpaní riadnych opravných prostriedkov preskúmateľné správnym súdom podľa ustanovení Správneho súdneho poriadku.



  
**Ing. Ján Daňo**  
starosta obce

### Prílohy pre navrhovateľa a stavebný úrad :

- umiestnenie stavby v situačnom výkrese podľa mapy z katastra nehnuteľností
- dokumentácia stavby overená stavebným úradom v územnom konaní

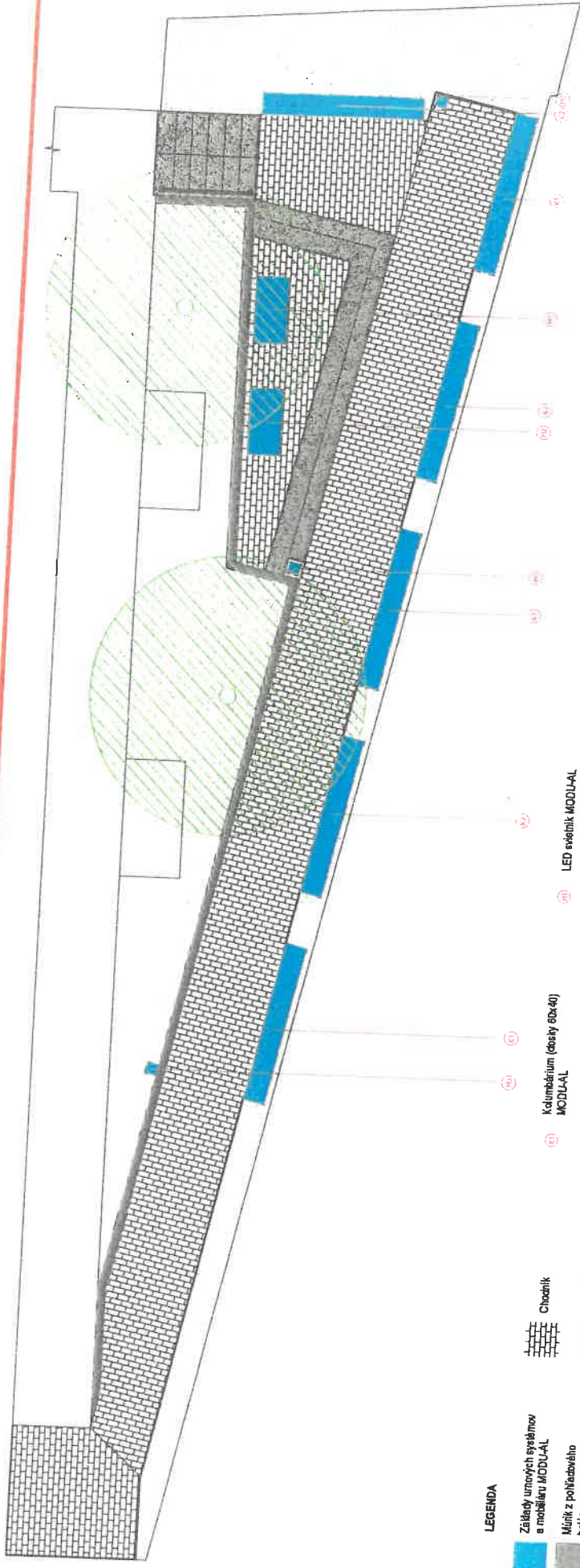
**Rozhodnutie sa doručí:****- účastníkom konania:**

1. Mesto Nováky, Nám. SNP 394/10, 972 71 Nováky
2. Další účastníci konania uvedení na strane 1
3. Obec Lehota pod Vtáčnikom, v zastúpení starostom obce
4. Ostatní účastníci územného konania verejnou vyhláškou cestou Mestského úradu Nováky a Obecného úradu v Lehotě pod Vtáčnikom vyvesenou po dobu 15 dní na viditeľnom mieste. Posledný deň zvesenia je dňom doručenia.

**- na vedomie:**

5. Mgr. art. Boris Kopaj, AMV Slovakia s r. o., Dostojevského 2, 940 63 Nové Zámky





**LEGENDA**

- Základy umocňujících systémů a materiálu MODU-AL
- Mříž z polystačového betonu
- Střecha
- Zábradlí
- Chocník
- Obvodník
- Okrajový žebřík
- Přirodní dřevina

- (A) Kolumbárrium (desky 60x40) MODU-AL
- (B) Kolumbárrium (desky 40x40) MODU-AL
- (C) LED světelník MODU-AL
- (D) Vízeň MODU-AL
- (E) Světelník k celé MODU-AL

AMV Společita s.r.o., Dostějovského 2, 940 01 Nová Zámky  
 Vypracoval: Ing. Radeča Václav  
 Mgr. et. Bohuše Konuš



Formát: A4 x 3  
 Měřítko: 1:50  
 Datum: 02/2021  
 Výtisk č.: 4

Projekt: **SO Úřmový háj**

Obsah: Mávřh

Spoločný obecný úrad v Novákoch

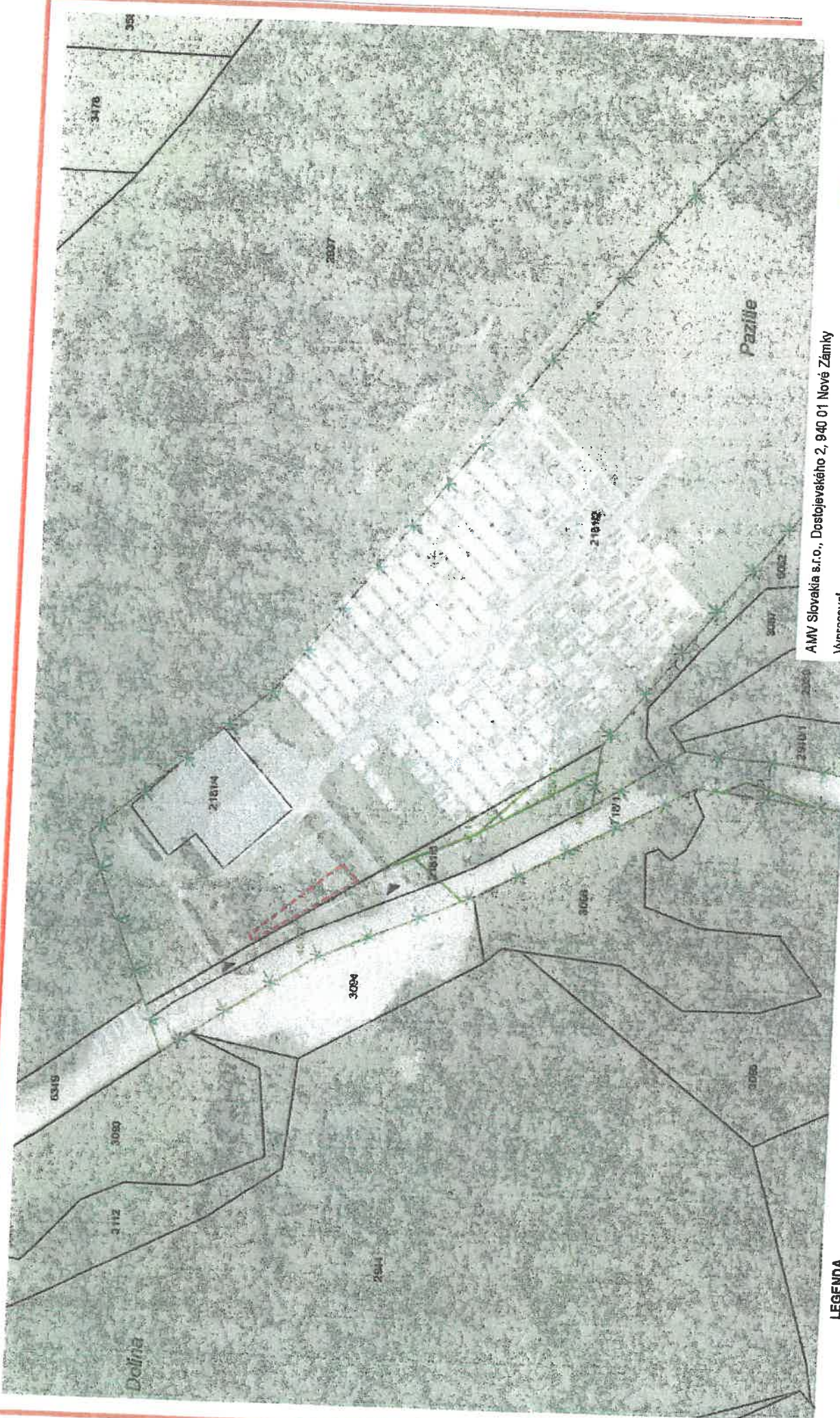
Značka: 199/2022/139/500

Nováky  
 dňa: 10. 05. 2022

Na tento stavebný obvod bolc  
 vydáné úz

Podpis: .....





AMV Slovakia s.r.o., Dostojevského 2, 940 01 Nové Zámky  
 Vypracoval: Ing. Radko Vincúr




Formát: **Zr A4**  
 Mierka: **1:750**  
 Dátum: **IX/2021**  
 Výkres č.: **1**

Projekt: **SO Úrnový háj**

Obsah: **Situácia**

**LEGENDA**

Riešené územie



Vstup

