



Úloha: projektovanie a výkresy inžinierskych sietí
 a súvisiace územné a technické opatrenia.

LISTE: D-01

ČÍSLO: 007208








F. H. NOVÁK

Legenda požiarnej inžinierskej siete:
 (Všetky uvedené požiarnej siete majú samostatný charakter)

- 350 požiarne ochranná sieť ST inžinierska
- požiarne ochranná sieť ST inžinierska
- požiarne ochranná sieť ST inžinierska
- existujúca trasa OK Orange a s.
- navrhovaná trasa výkopu pre optickú sieť (výkop)
- navrhovaná trasa výkopu pre optickú sieť (výkop)

Legenda podzemných inžinierskych sietí:

(Všetky uvedené podzemné inž. siete majú informatívny charakter)

-  podzemné označovanie vedení ST existujúce
-  podzemné označovanie vedení ST navrhovaných
-  existujúca trasa OK Orange a.s.
-  navrhovaná trasa výkopu pre optickú sieť (pretlak)
-  navrhovaná trasa výkopu pre optickú sieť (výkop)

Základná stanica
Orange 0366BB
(kontajner so stožiarom)





M 1:1000



FTTH Nováky

Táto dokumentácia je súčasťou projektu FTTH Nováky a jej použitie podlieha autorizácii záujemcu.






DÁTUM 12/2017

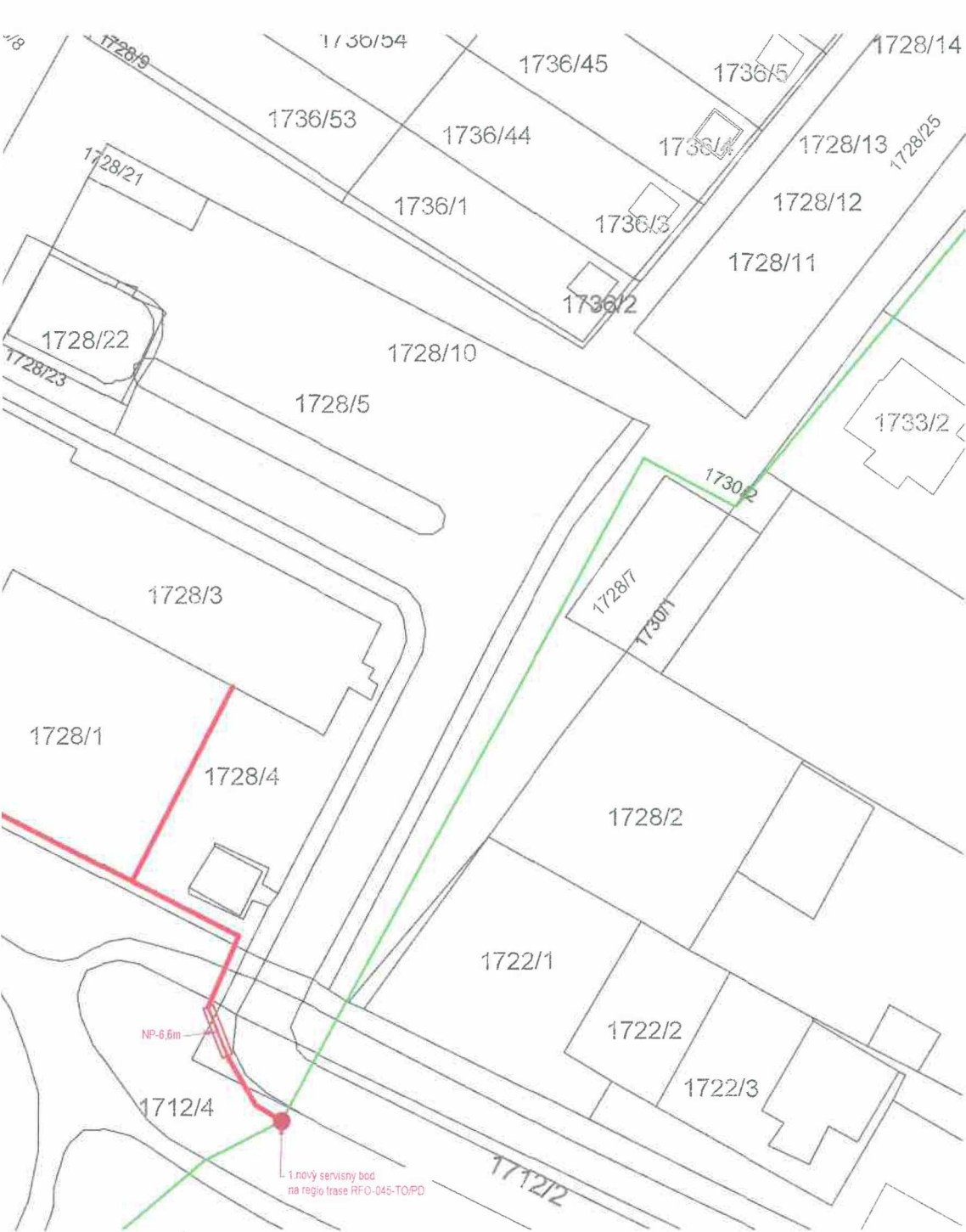
LIST č.: 02



Legenda podzemných inžinierskych sietí:

(Všetky uvedené podzemné inž. siete majú informačný charakter)

-  podzemné označovacie vedenie ST existujúce
-  podzemné označovacie vedenie ST navrhované
-  existujúca trasa OK Orange a. s.
-  navrhovaná trasa výkopu pre optickú sieť (prelak)
-  navrhovaná trasa výkopu pre optickú sieť (výkop)



NP-6.6m

1. nový servisní bod
na regio trase RFO-045-TO/PO


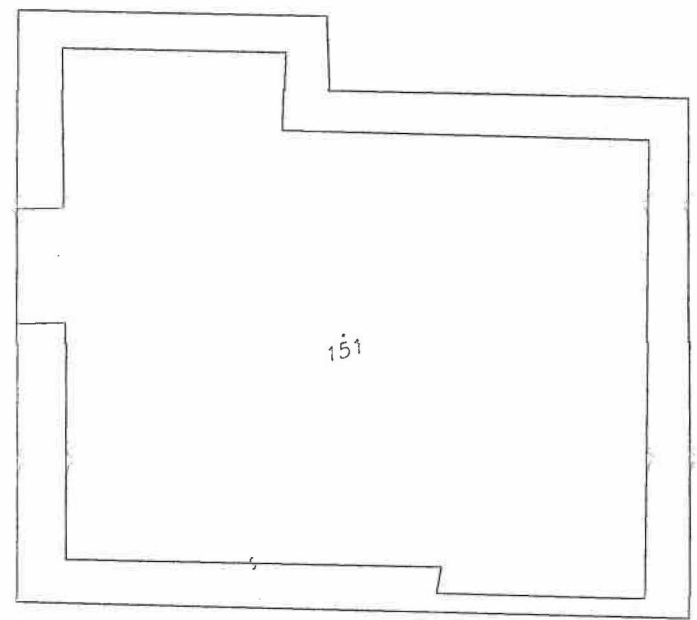


TÁTO DOKUMENTÁČKA JE DUŠEVNÍM VLASTNÍCTVEM
A JEJÍ POUŽITÍ JE POUZÍVÁNÍM AUTORSKÉHO ZÁKONA.

11/12

V.
162/12

d
153



V.
162/1




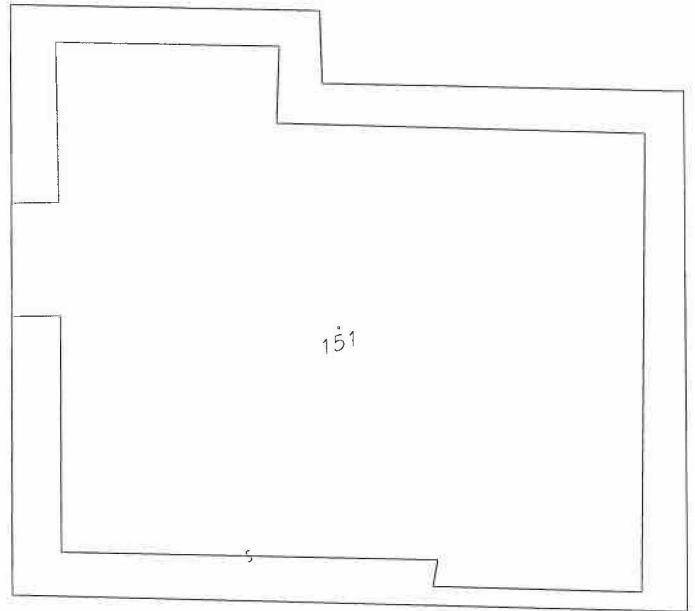
519

Geometrický plán je podkladom na právne úkony, keď údaje doterajšieho stavu výkazu výmer sú zhodné s údajmi platných výpisov z katastra nehnuteľností

| | | | |
|---|-----------------------|---|-----------------------------------|
| Vyhoviteľ GEOSLUŽBA PRIEVIDZA, s.r.o. M.Miška 19A PRIEVIDZA 97101 IČO: 36 312 461 | Kraj Trenčiansky | Okres Prievidza | Obec NOVÁKY |
| | Kat. územie Nováky | Číslo plánu 310/2017 | Mapový list č. Prievidza 5-3/4 |
| GEOMETRICKÝ PLÁN na zameranie garáže - p.č. 162/26 | | | |
| Vyhoviteľ | | Autorizačne overil | |
| Dňa: 21.11. 2017 Meno: Ing. Jana Námesná | | Dňa: 21.11. 2017 Meno: Ing. Dušan Kohút | |
| Úradne overil Meno: Ing. Barbora Petricková | | Dňa: 24. NOV. 2017 Číslo: 1322/2017 | |
| Nové hranice boli v prírode označené múrom | | Náležitostami a presnosťou zodpovedá predpisom | |
| Záznam podrobného merania (meračský náčrt) č. 2153 | | Úradne overené podľa § 9 zákona NR SR č. 215/1995 Z.z. o geodézii a kartografii | |
| Súradnice bodov označených číslami a ostatné meračské údaje sú uložené vo všeobecnej dokumentácii | | Pečiatka a podpis | |

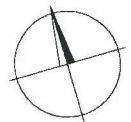
162/12

d
153



162/1

Spoplatené v zmysle zákona NR SR č. 148/1995 Z. z. o správnych poplatkoch



519

Geometrický plán je podkladom na právne úkony, keď údaje doterajšieho stavu výkazu výmer sú zhodné s údajmi platných výpisov z katastra nehnuteľností

| | | | | |
|--|--|---|---|---|
| Vyhoviteľ GEOSLUŽBA PRIEVIDZA, s.r.o. M.Mišíka 19A PRIEVIDZA 97101 IČO: 36 312 461 | | Kraj <i>Trenčiansky</i> | Okres <i>Prievidza</i> | Obec <i>NOVÁKY</i> |
| Kat. územie <i>Nováky</i> | | Číslo plánu <i>309/2017</i> | Mapový list č <i>Prievidza 5-3/4</i> | |
| GEOMETRICKÝ PLÁN na <i>zameranie garáže</i> – p.č. <i>162/27 a 162/28</i> | | | | |
| Vyhotovitel Dňa: <i>21.11.2017</i> | | Autorizovane overil Mene: <i>Ing. Dušan Kohút</i> Dňa: <i>21.11.2017</i> | | Úradne overil Mene: <i>Ing. Marta Čižová</i> Dňa: <i>5. DEK 2017</i> Číslo: <i>1329/2017</i> |
| Nové hranice boli v prírode označené <i>múrom</i> | | Náležitostami a prístupnosťou zodpovedá prepísanom zákonu NR SR č. 148/1995 Z. z. o správnych poplatkoch | | Úradne overené podľa § 19 zákona NR SR č. 215/1995 Z.z. o geodézii a kartografii |
| Záznam podrobného merania (meračský náčrt) č. <i>2154</i> | | Pečiatka a podpis | | Pečiatka a podpis |
| Súradnice bodov označených číslami a ostatné meračské údaje sú uložené vo všeobecnej dokumentácii | | | | |

VÝKAZ VÝMER

str. 1

| Doterajší stav | | | | | Zmeny | | | | | Nový stav | | | | |
|----------------|---------|--------|----------------|----------------|---------|-----------------|----------------|------------------|----------------|---------------|--------|----------------|---------------------|--|
| Číslo | | Výmera | | Druh pozemku | Diel | k parcele číslo | m ² | od parcely číslo | m ² | Číslo parcely | Výmera | | Druh pozemku | Vlastník, (iná opráv. osoba) adresa, (sídlo) |
| PK vložky | parcely | ha | m ² | | | | | | | | ha | m ² | | |
| LV | PK | KN | ha | m ² | | | | | | | ha | m ² | kód | |
| 1 | | 162/1 | | 6619 | ost.pl. | | | | | | 162/1 | 6565 | ost.pl. 29 | Doterajší |
| | | | | | | | | | | | 162/27 | 27 | zast.pl. 17 7 | Roháčová Ivana Svätoplukova 96 Nováky |
| | | | | | | | | | | | 162/28 | 27 | zast.pl. 17 7 | Roháč Július Svätoplukova 96 Nováky |
| Spolu: | | | | 6619 | | | | | | | 6619 | | | |

Stav právny je totožný s registrom C KN

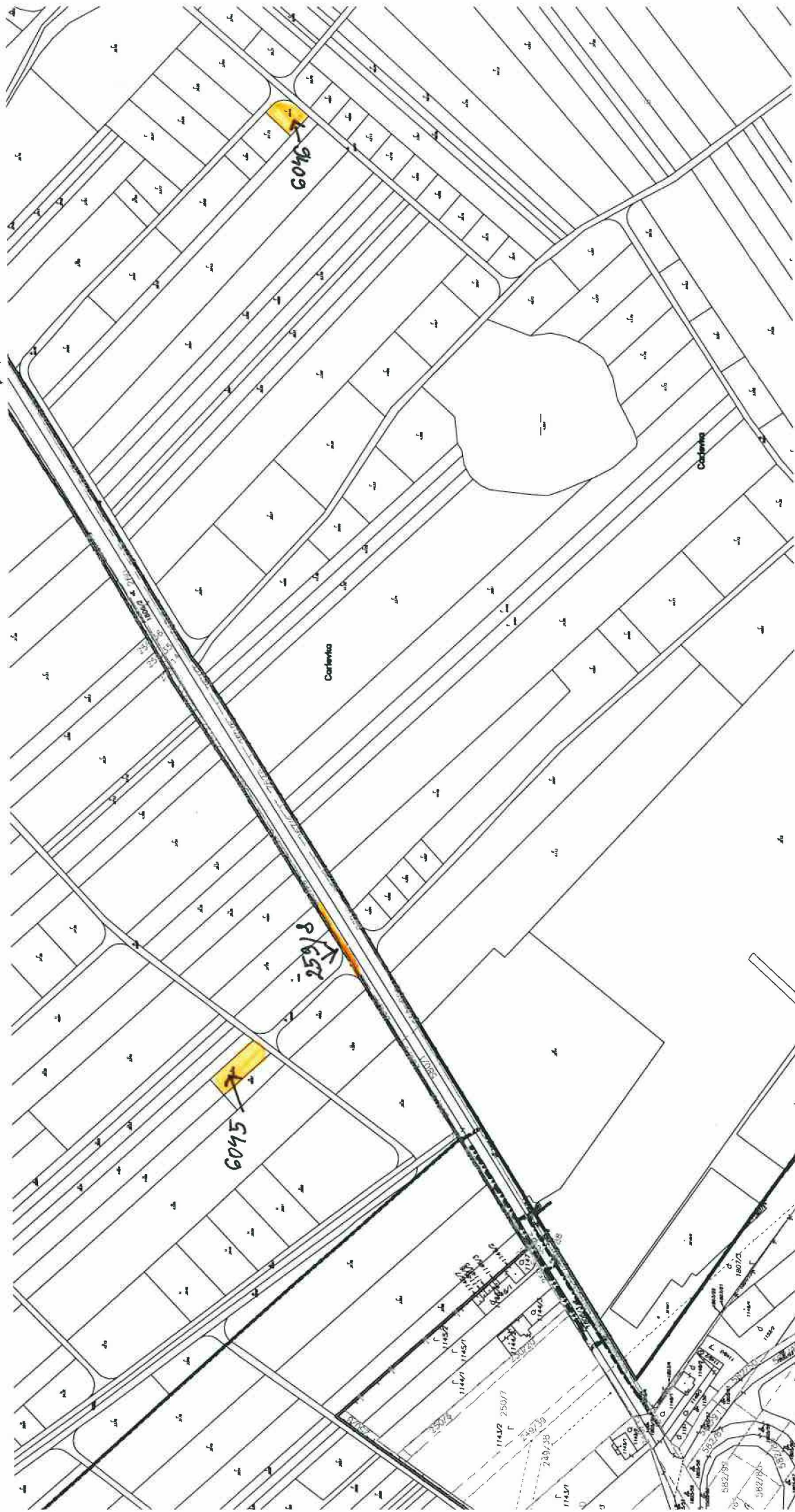
Legenda: kód spôsobu využívania 29 Pozemok, na ktorom je okrasná záhrada, uličná a sídlisková zeleň, park a iná funkčná zeleň a lesný pozemok ...

17 Pozemok, na ktorom je postavená budova bez označenia súpisným číslom

kód druhu stavby 7 Samostatne stojaca garáž

Notársky úrad - ponuka na predaj nehnuteľnosti

→ KOS



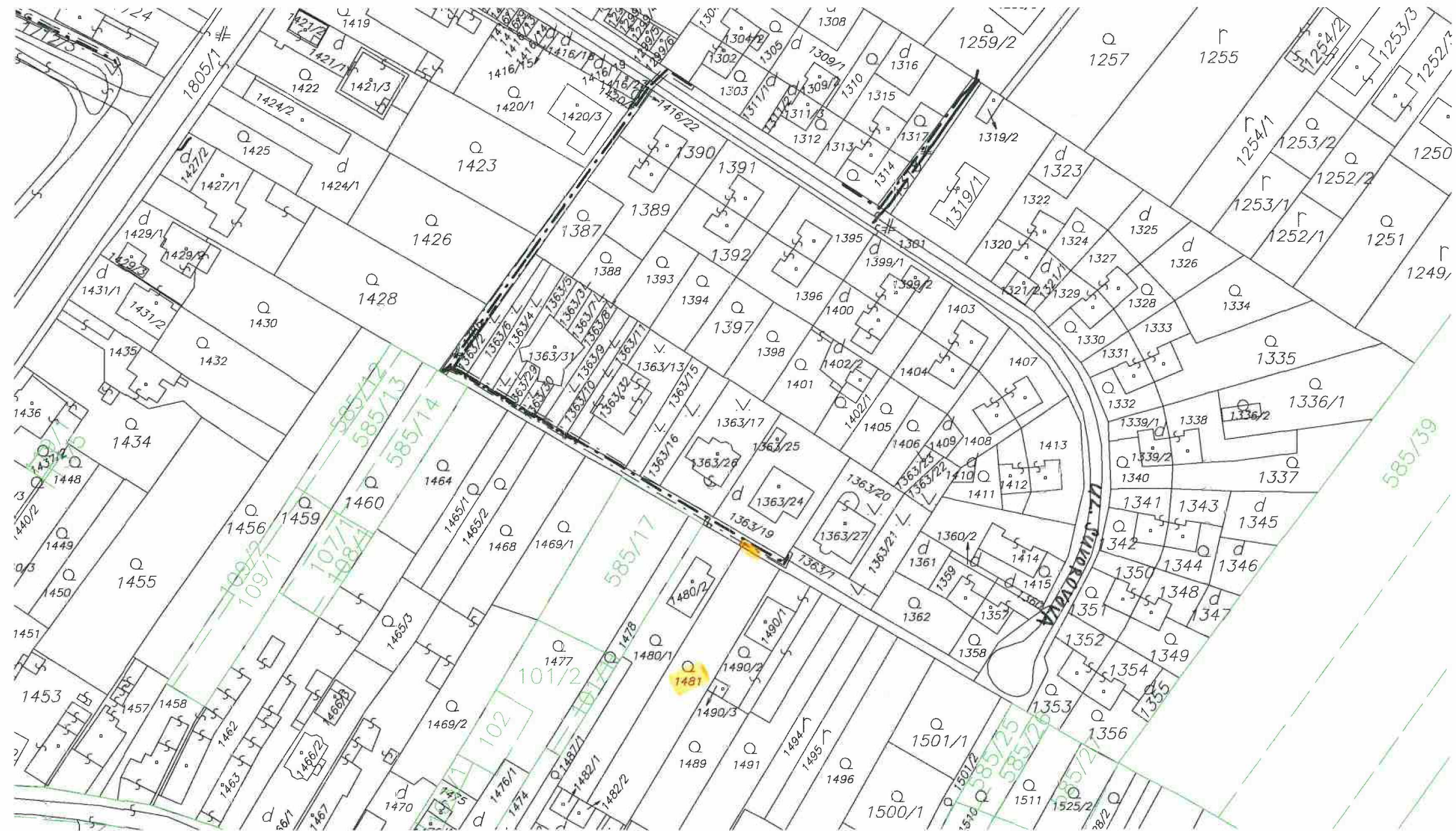
6045

6046

25918

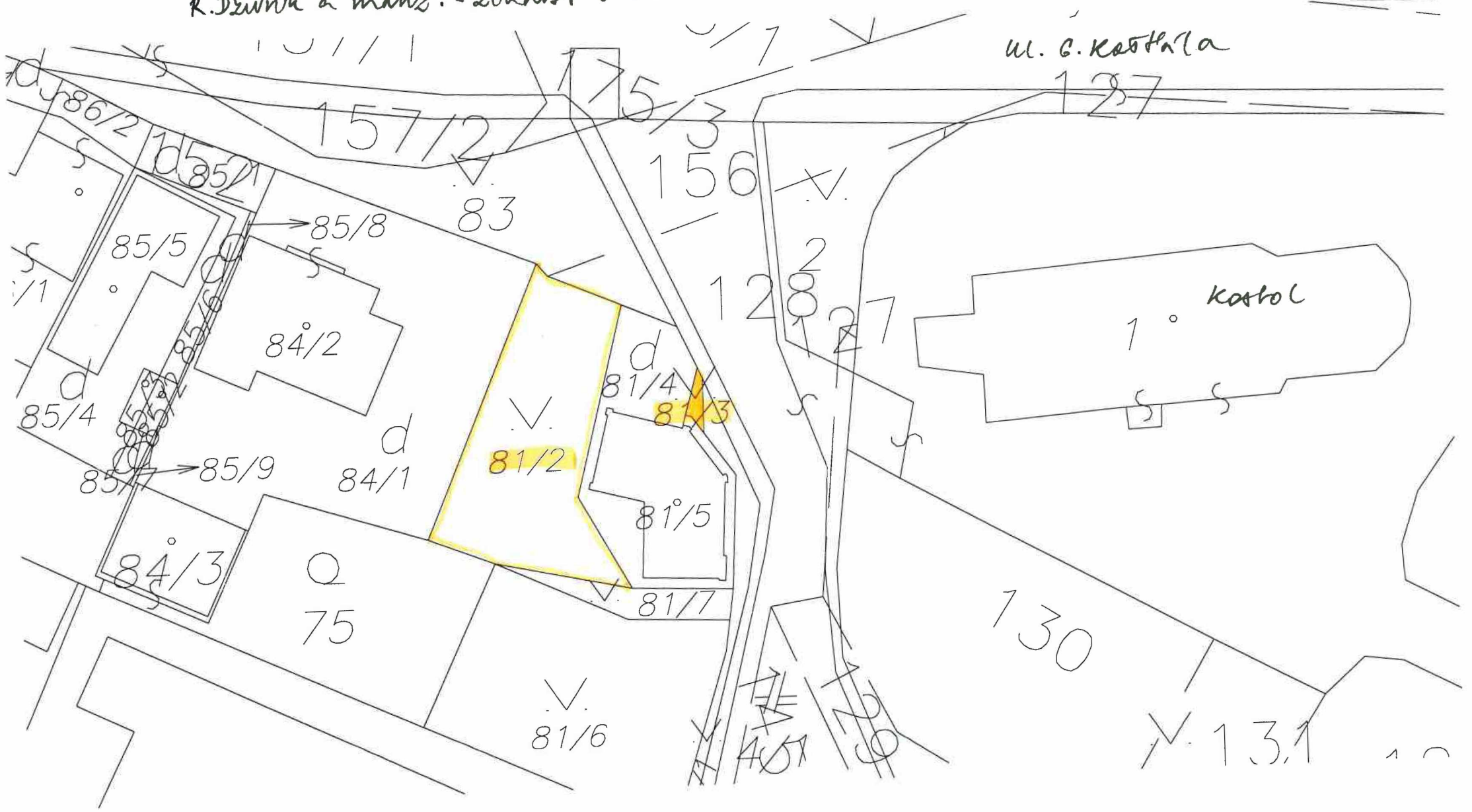
100AK7

V. Jurec - Večne bremenno -> int. shēte k RD



R. Dziwnik a manž. - Evadost o změně predk. práva

ul. G. Kozáka



Úrad geodézie, kartografie a katastra Slovenskej republiky

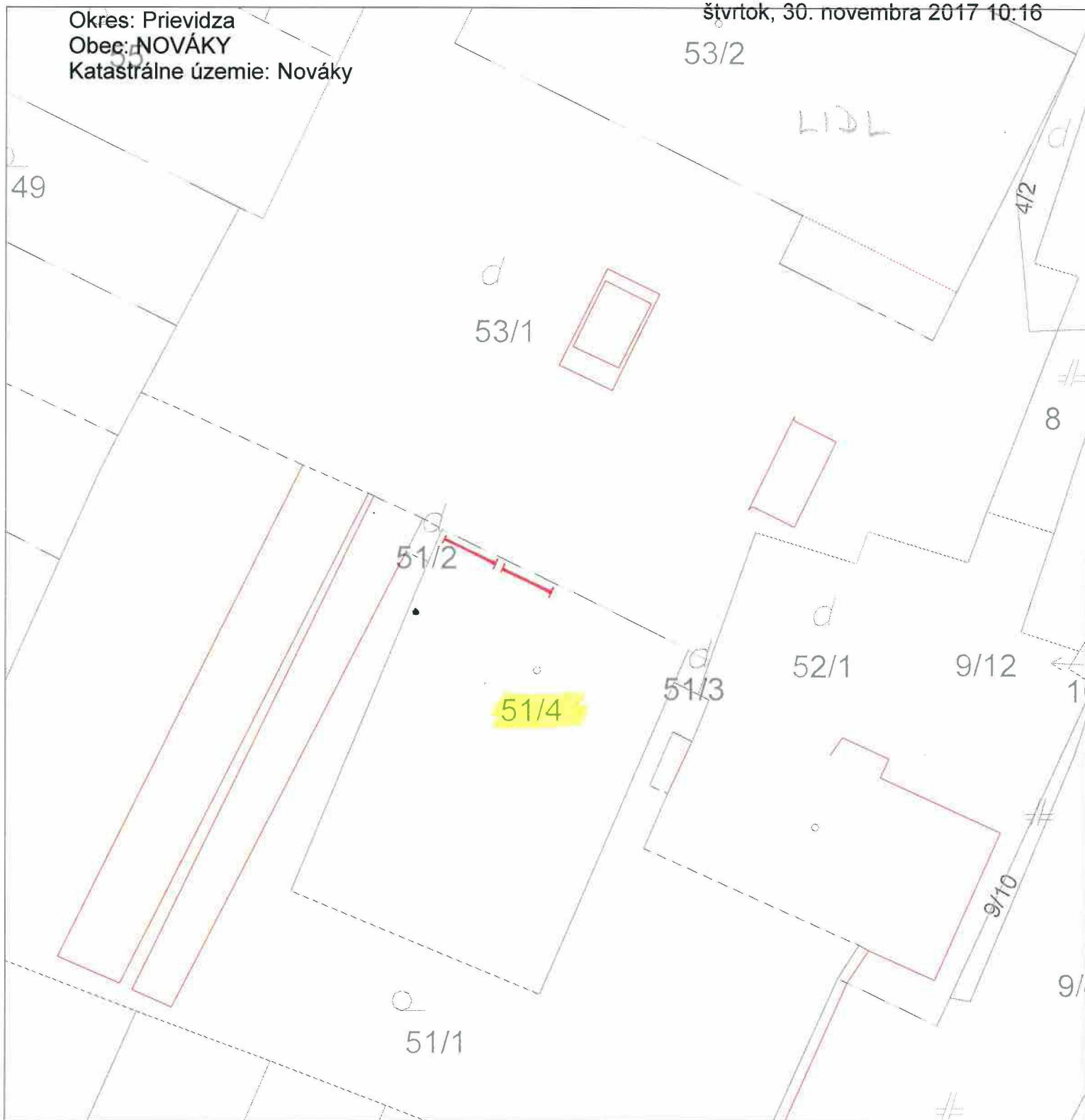
Informatívna kópia z mapy

Vytvorené cez katastrálny portál

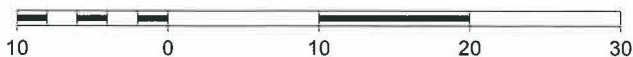
NUBIUM s.r.o.

Okres: Prievidza
Obec: NOVÁKY
Katastrálne územie: Nováky

štvrtok, 30. novembra 2017 10:16



SCALE 1 : 500



METERS

— — UMIESTNENIE REKL. STAVIER

Výkaz výmer

| Doterajší stav | | | | | Zmeny | | | | | Nový stav | | | | |
|--|---------|-------|--------|--------------|----------------|----------|-------|-------|---------------|-----------|--------------|--|------------------------|-----------|
| Číslo | | | Výmera | Druh pozemku | Diel | k parcel | od m2 | m2 | Číslo parcely | Výmera | Druh pozemku | Vlastník (iná opráv.osoba) adresa, (sídlo) | | |
| Pk.vl. | Parcely | | | | | | | | | | | | ha | m2 |
| LV | Pk | KN | ha | m2 | | | | | | | | | | |
| Stav právny je totožný s registrom C KN | | | | | | | | | | | | | | |
| Vyčíslenie rozsahu vecného bremena | | | | | | | | | | | | | | |
| 1 | | 145/1 | 1 | 0025 | zastav. plocha | 1 | | 145/1 | 45 | 145/1 | 1 | 0025 | zastav. plocha 18 | doterajší |
| 2112 | | 140 | | 235 | zastav. plocha | 2 | | 140 | 4 | 140 | | 235 | zastav. plocha 15 9 | doterajší |


Poznámka:

Zriaďuje sa vecné bremeno na priznanie práva uloženia a trvalého prístupu za účelom údržby, opravy a rekonštrukcie inžinierskych sietí vo vyznačenom rozsahu cez parcely 145/1 a 140 v prospech Stredoslovenská energetika-Distribúcia a.s., PRI RAJČIANKE č. 2927/8, ŽILINA.

Legenda:

Kód spôsobu využívania 15 - Pozemok na ktorom je postavená bytová budova označená súpisným číslom
18 - Pozemok na ktorom je dvor

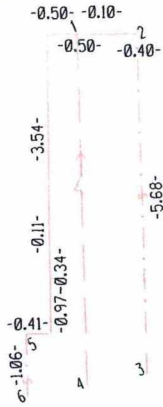
Kód druhu stavby 9 - Bytový dom



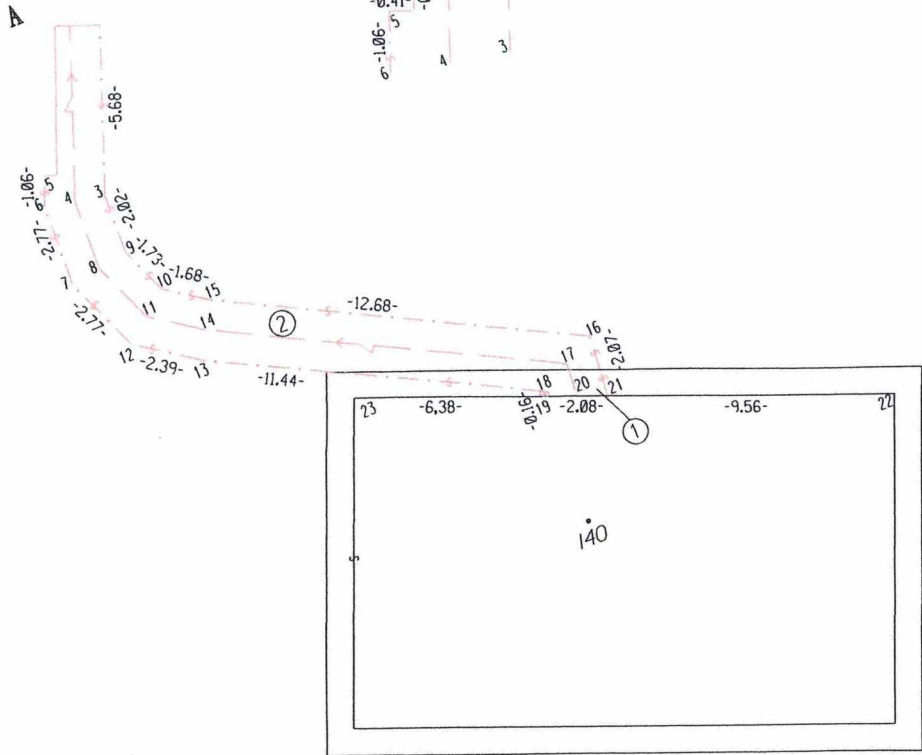
Geometrický plán je podkladom na právne úkony, keď údaje doterajšieho stavu výkazu výmer sú zhodné s údajmi platných výpisov z katastra nehnuteľností.

| | | | | | | |
|--|----------------------|--|-------------------------|----------------------------|---|-----------------|
| Vyhoviteľ GEOMark s.r.o. G. Švéniho 6 971 01, Prievidza IČO: 36305049 t.č. 046 - 5424152 | Kraj | Trenčiansky | Okres | Prievidza | Obec | Nováky |
| | Kat. územie | Nováky | Číslo plánu | 267/2013 | Mapový list č. | Prievidza 5-3/4 |
| GEOMETRICKÝ PLÁN na vyznačenie vecného bremena na priznanie práva uloženia inžinierskych sietí na p.č.145/1 a 140 | | | | | | |
| Vyhotožil | | Autorizačne overil | | | Úradne overil | |
| Dňa: 12.12.2013 | Meno: Bibiána Plachá | Dňa: 12.12.2013 | Meno: Ing. Peter Petráš | Meno: Ing. Júlia Bartošová | | |
| Nové hranice boli v prírode označené neboli stabilizované | | Náležitosti a presnosťou zodpovedá predpisom | | | Úradne overené podľa §9 zákona NR SR č.215/1995 Z.z. o geodézii a kartografii | |
| Záznam podrobného merania (meračský náčrt) č. 1930 | | | | | | |
| Súradnice bodov označených číslami a ostatné meračské údaje sú uložené vo všeobecnej dokumentácii | | | | | | |
| | | Pečiatka a podpis | | | Pečiatka a podpis | |

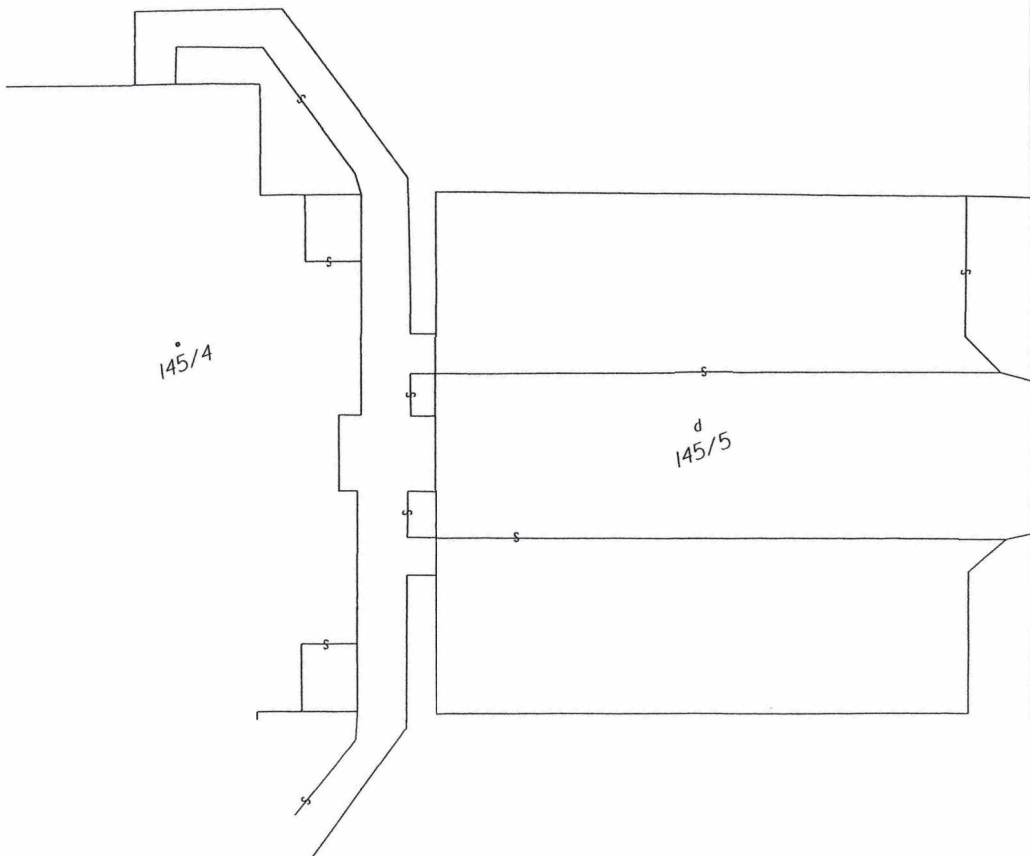
Detail A



d
145/1



146





Mesto Nováky

Mestský úrad,

Námestie SNP 349/10, 97271 Nováky

Zverejnenie zámeru prenechania majetku mesta do nájmu z dôvodu hodného osobitného zreteľa

Mesto Nováky, v zmysle ustanovenia § 9a ods. 9 písm. c) zákona 138/1991 Zb. o majetku obcí v znení neskorších predpisov a v súlade s Uznesením Mestského zastupiteľstva v Novákoch č. 935/2017 zo dňa 18.12.2017, týmto zverejňuje zámer prenechania majetku obce do nájmu z dôvodu hodného osobitného zreteľa.

Mesto Nováky má zámer prenechať do nájmu hnutel'ný majetok:

- „Odovzdávaciu stanicu tepla – budova A a budova B“ nachádzajúcu sa v Spojenej škole v Novákoch, na ul. Rastislavovej, v budovách súp. č. 332 na parc. reg. C KN č. 248/1 a súp. č. 331 na parc. reg. C KN č. 248/2, k. ú. Nováky (vo vlastníctve Trenčianskeho samosprávneho kraja so sídlom v Trenčíne, K dolnej stanici 7282/20A, 911 01 Trenčín, v správe Spojenej školy Nováky, Rastislavova 332, 972 71 Nováky, LV č. 1930) v prospech **Trenčianskeho samosprávneho kraja so sídlom v Trenčíne, K dolnej stanici 7282/20A, 911 01 Trenčín, IČO: 36126624, na obdobie 6 rokov za cenu 1,00 € za celé obdobie nájmu.**

Dôvodom zámeru prenechania majetku mesta do nájmu podľa ustanovenia §9a ods. 9 písm. c) zákona 138/1991 Zb. o majetku obcí v znení neskorších predpisov je úmysel prispieť ku skvalitneniu energetického systému tepla spojenej školy a súčasnej potrebe spojenej školy o zaradenie celého diela do svojho majetku (pozn. o ktorý sa bude v celku starať). Po skončení prenájmu uplynutím doby nájmu uvedeného majetku (t. j. po účtovnom odpísaní tohto majetku z majetku mesta) mesto tento majetok prevedie do majetku Trenčianskeho samosprávneho kraja za 1,00 €.

Uvedený dôvod hodný osobitného zreteľa a zámer prenechania do nájmu vyššie uvedeného hnutel'ného majetku mesta Nováky týmto spôsobom je v súlade s Uznesením Mestského zastupiteľstva v Novákoch č. 935/2017 zo dňa 18.12.2017.

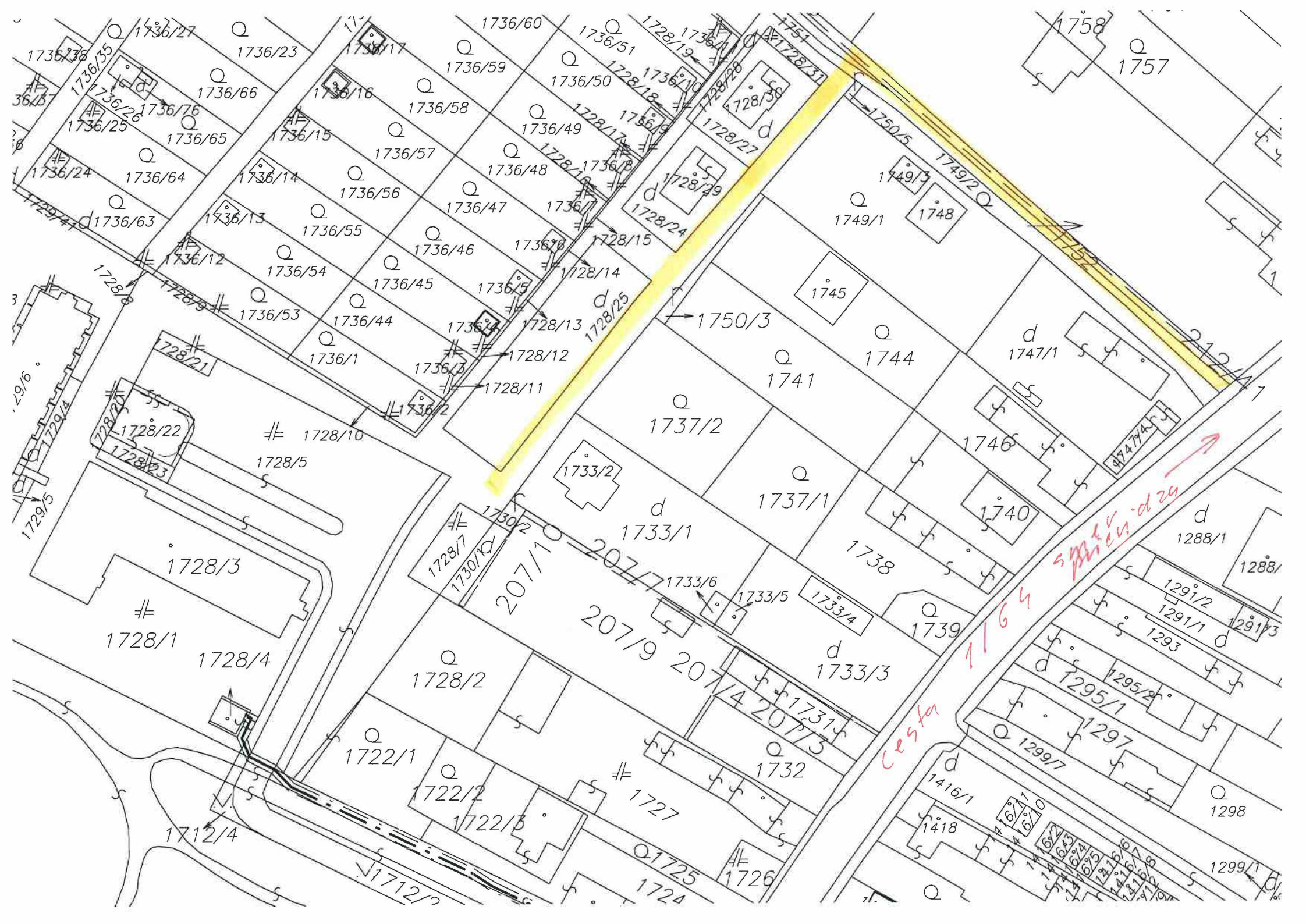
Spôsob zverejnenia: web stránka mesta Nováky www.novaky.sk, úradná tabuľa mesta Nováky.

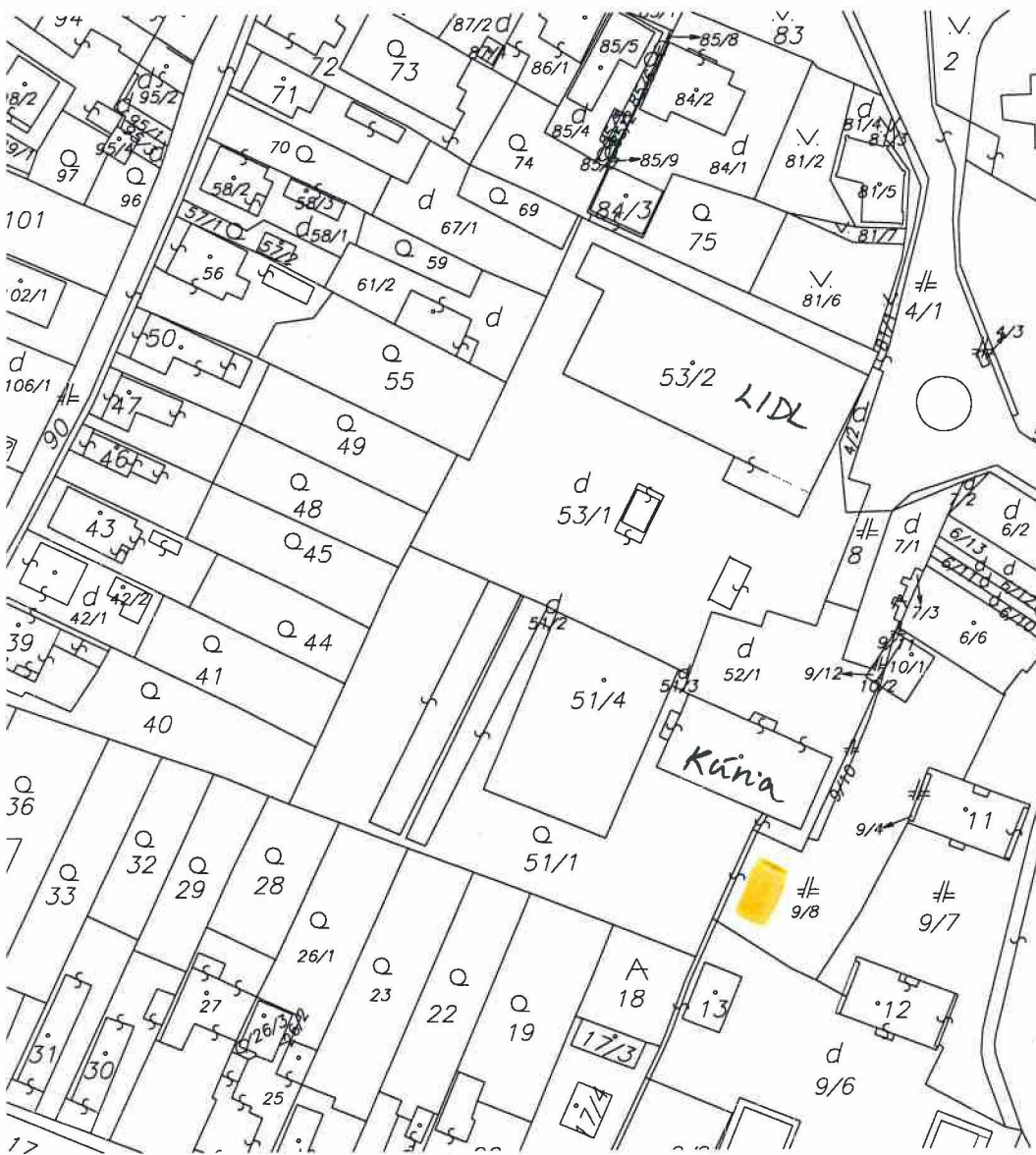
Doba zverejnenia: 18.01.2018 - 19.02.2018

V Novákoch dňa: 17.01.2018



RNDr. Daniel Daniš
primátor mesta







KOSTOL

Náměstí SNP

Moj

d 201/1

201/3

201/5

d 201/6

Q 251

d 253/1

d 254/1

Q 254/2

d 255/11

d 255/24

d 255/21

d 255/23

d 255/9

d 255/8

d 255/1

255/10

255/20

d 255/3

255/4

d 255/2

d 255/25

d 255/26

d 255/19

d 256/2

d 256/4

256/5

d 256/1

d 256/6

d 256/3

255/16

402/1

2/3

5/1

5/3

401

9/1

197

207

d 208/1

208/2

208/3

Q 202/1

d 203/1

214/1

212

210

21

21

21

d 203/4

A 249/4

d 249/9

A 249/5

249/7

249/1

255/

255